





8430-372.03 Kalktuffquellsümpfe und Niedermoore im Ostallgäu (Teilfläche 03)

8430-372.02 Kalktuffquellsümpfe und Niedermoore im Ostallgäu (Teilfläche 02)

8430-372.01 Kalktuffquellsümpfe und Niedermoore im Ostallgäu (Teilfläche 01)

-  FFH - Gebietsgrenze (Stand: 04/2016)
-  Benachbarte FFH - Gebiete
-  Blattschnitt Kartenblätter

Managementplanung
8430-372.03 Kalktuffquellsümpfe und Niedermoore im Ostallgäu



Karte 1: Übersicht

Blatt: 1 von 1	Bearbeitungsstand: 09/2022
--------------------------	--------------------------------------

Bearbeitung:
Regierung von Schwaben



Amt für Ernährung, Landwirtschaft und Forsten Krumbach

BAYERISCHE FORSTVERWALTUNG

Planungsbüro:
Landschaftsplanung Bissinger, München

Originalmaßstab: 1:65.000




Geodaten: Bayerische Vermessungsverwaltung (www.geodaten.bayern.de)
 Fachdaten: Bayerisches Landesamt für Umwelt (www.lfu.bayern.de)