




8327-303 Werdensteiner Moos

8327-372 Naturschutzgebiet "Widdumer Weiher" und Wasenmoos

8327-304 Rottachberg und Rottachschlucht

-  FFH - Gebietsgrenze (Stand: 04/2016)
-  Benachbarte FFH - Gebiete
-  Naturwald nach Art.12a BayWaldG

**Managementplanung**  
**FFH-Gebiet 8327-303 Werdensteiner Moos**




**Karte 1: Übersicht**

**Blatt:**  
1 von 1

**Bearbeitungsstand:**  
12/2022

**Bearbeitung:**  
Regierung von Schwaben

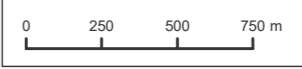


Amt für Ernährung, Landwirtschaft und Forsten Krumbach

**BAYERISCHE FORSTVERWALTUNG**

Armin Woll, Landschaftsarchitekt (FH), Hergatz

Originalmaßstab: 1:25.000



Geodaten: Bayerische Vermessungsverwaltung (www.geodaten.bayern.de)  
 Fachdaten: Bayerisches Landesamt für Umwelt (www.lfu.bayern.de)