





-  FFH-Gebietsgrenze "7739\_371\_Isental" (Feinabgrenzung aus Basis 1:5000)  
Stand 01.04.2016
-  benachbarte FFH-Gebiete
-  Blattsnitte 5000er Karten

**Managementplanung**  
**FFH-Gebiet 7739-371 Isental mit Nebenbächen**




---

**Karte 1: Übersicht**

<b>Blatt:</b> 1 von 1	<b>Kartenfertigung:</b> 05.12.2018
--------------------------	---------------------------------------

---

**Bearbeitung:**  
Regierung von Oberbayern (Federführung)



Amt für Ernährung, Landwirtschaft und Forsten Ebersberg (Fachbeitrag Wald)

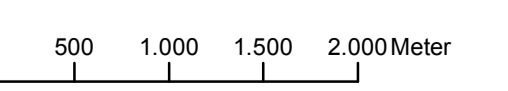
**Dr. H. M. Schober**  
Büro für Landschaftsarchitektur mbH

---

**Originalmaßstab:** 1 : 40.000

**Geobasisdaten:**  
Bayerische Vermessungsverwaltung ([www.geodaten.bayern.de](http://www.geodaten.bayern.de))  
Fachdaten:  
Bayerisches Landesamt für Umwelt ([www.lfu.bayern.de](http://www.lfu.bayern.de))  
Bayerische Forstverwaltung ([www.forst.bayern.de](http://www.forst.bayern.de))

0 500 1.000 1.500 2.000 Meter



N

