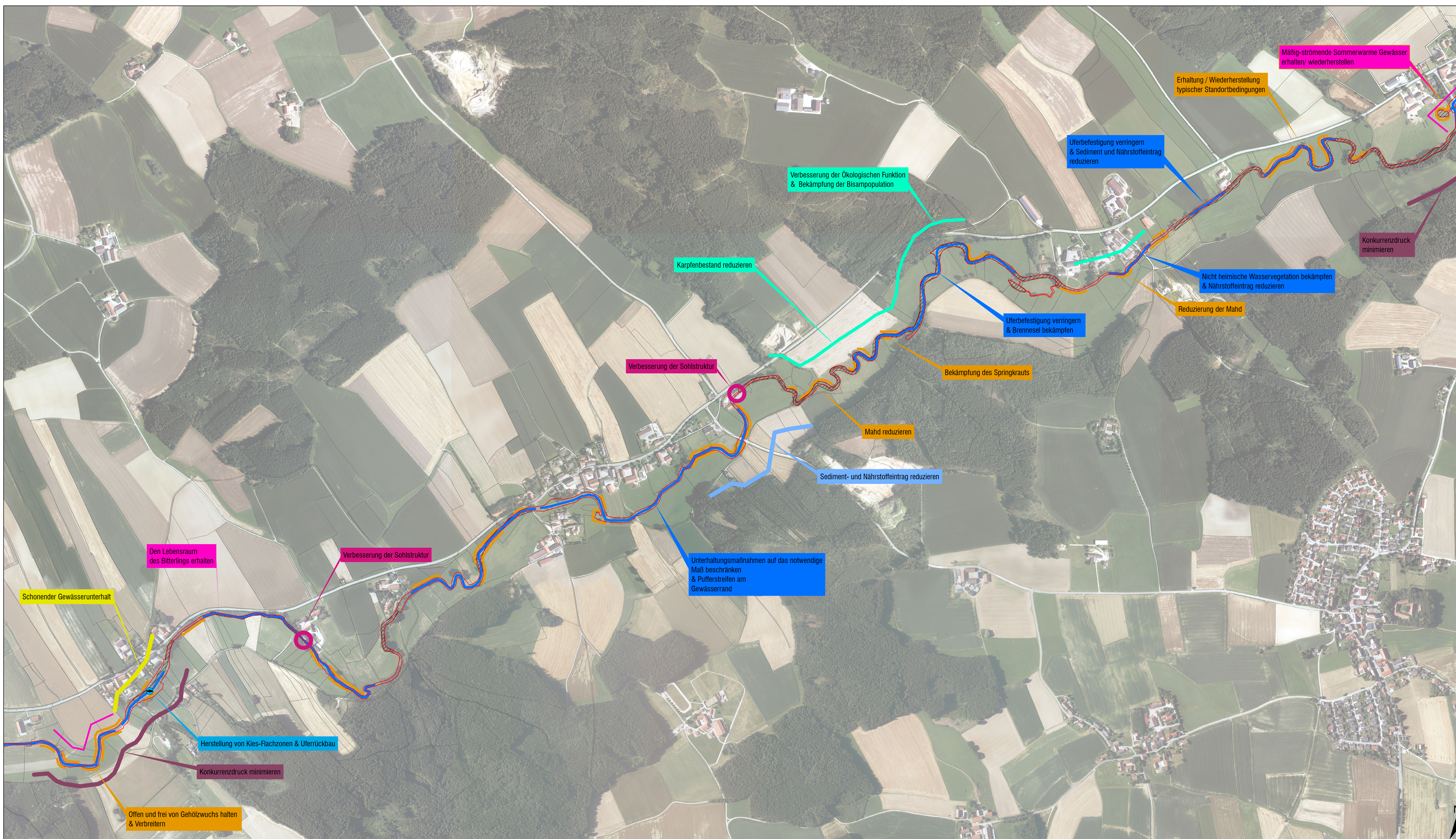


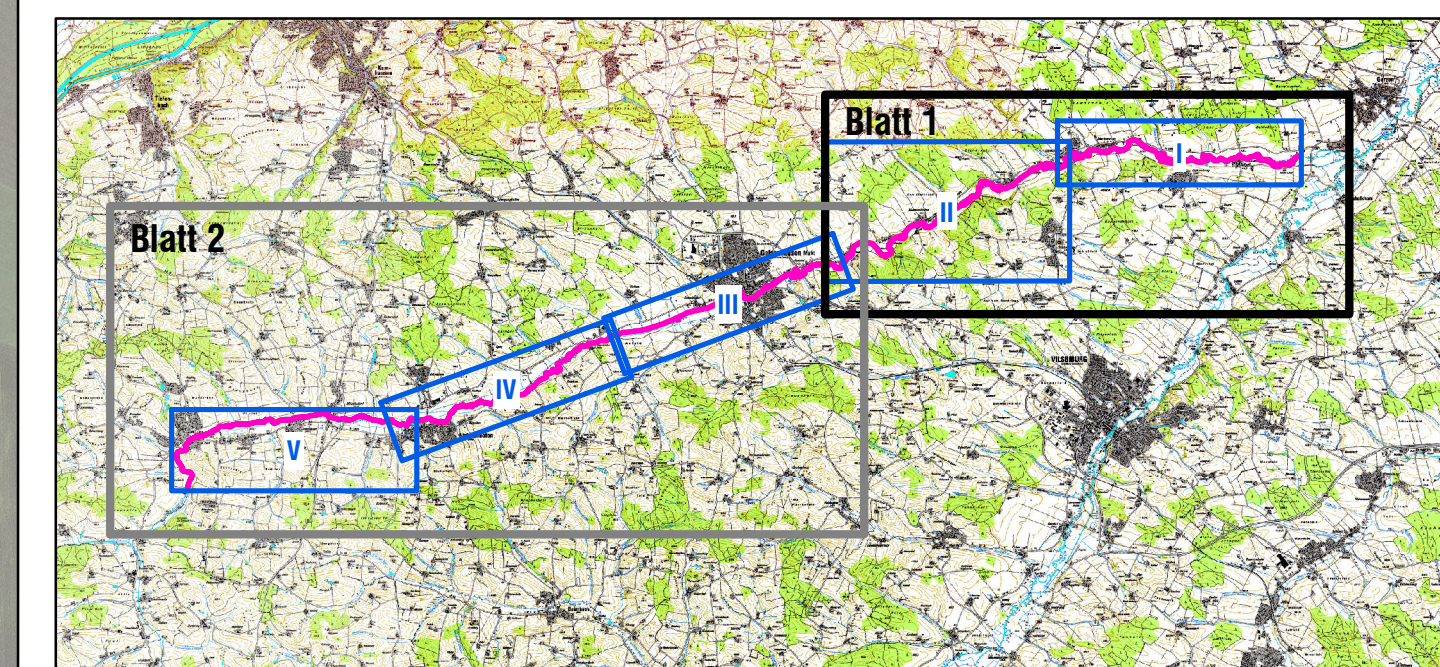
- Übergeordnete Maßnahmen**
 Detaillierte Maßnahmenbeschreibung siehe Text
 Übergeordnete Maßnahmen dienen mehreren Schutzgütern und gelten womöglich im gesamten Gebiet, vor allem an den verorteten Stellen
- A) Wiederherstellung der linearen und lateralen Durchgängigkeit
 - B) Schonender Gewässerunterhalt
 - C) Reduktion von Sediment-Sand und Nährstoffeinträgen
 - D) Verbesserung der Bachgerinnestruktur
 - E) Erhalt bzw. Entwicklung von Gewässer- und Uferstrukturen
 - F) Reduzierung des Konkurrenzdrucks

- Maßnahmen für die Lebensraumtypen**
 Detaillierte Maßnahmenbeschreibung siehe Text
- **Fließgewässer mit Wasservegetation**
- Übergeordnete Maßnahmen
 - **Feuchte Hochstaudenfluren**
- Übergeordnete Maßnahmen
- Hochstaudenfluren offen und frei von Gehölzbewuchs halten
- Verbreiterung auf 3 m
- Entwicklung zum LRT Feuchte Hochstaudenflur (wünschenswerte Maßnahme)
 - **Auwälder**
- Übergeordnete Maßnahmen
- Erhalt der prioritären Waldgesellschaften und deren Baumartenzusammensetzung
- Ersatzpflanzungen bei Ausfall der Esche



- Maßnahmen für die Arten**
 Detaillierte Maßnahmenbeschreibung siehe Text
- **Bachmuschel**
- Übergeordnete Maßnahmen
- Bekämpfung der Bisampopulation
- Muschelschutzmaßnahmen bei Bau- und Unterhaltungsmaßnahmen
- Karpfenbestand in Rückstaubereichen der Abstürze reduzieren
- Sanierung von Kläranlagen
- Künstliche Förderung durch den Besatz mit Glochidien infizierten Wirtsfischen
 - **Bitterling**
- Übergeordnete Maßnahmen
- Lebensraum des Bitterlings erhalte bzw. wiederherstellen
 - Dunkler Wiesenknopf-Ameisenbläuling (Nicht verortet)**
- Übergeordnete Maßnahmen
- Anpassung der Bewirtschaftung (Mahdruhe Ende Juni-Anfang Sept., Vermeidung von Bodenverdichtung) zur Förderung des Großen Wiesenknopfs und der Wirtsameisen.



- Wünschenswerte Maßnahmen, da nicht im SDB gemeldet**
 Detaillierte Maßnahmenbeschreibung siehe Text
- **Donau-Stromgründling**
- Übergeordnete Maßnahmen



Managementplan für das FFH-Gebiet 7539-371 "Kleine Vils"



Karte 3: Erhaltungs- und Wiederherstellungsmaßnahmen

Blatt Nr.: 1/2	Stand: Kartierungen: 06-08/2017 Kartenanfertigung: 07/2019
Kartengrundlage: Nutzung der Geobasisdaten der Bayer. Vermessungsverwaltung; Geobasisdaten: © Bayer. Vermessungsverwaltung	Maßstab: 1:5.000 0 75 150 300 Meter
Bearbeitung:  Landes- & Forstverwaltung der Landesforstverwaltung Am Ende 371, D-85029 Landshut-Karlstown Telefon: +49 91 31 21 100 Fax: +49 91 31 21 070 Arzt für Ernährung, Landwirtschaft und Forsten Landbau u. d. Isar Fachbereich Naturschutz Regierungsamt BAYERISCHES FORSTWESSEN	im Auftrag der:  Regierung von Niederbayern Regierungsplatz 540 54028 Landstut