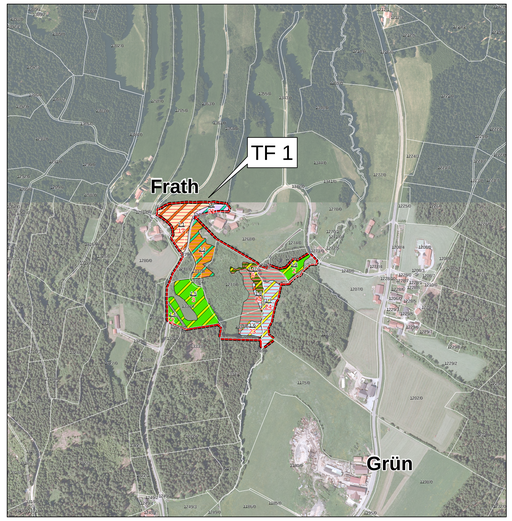

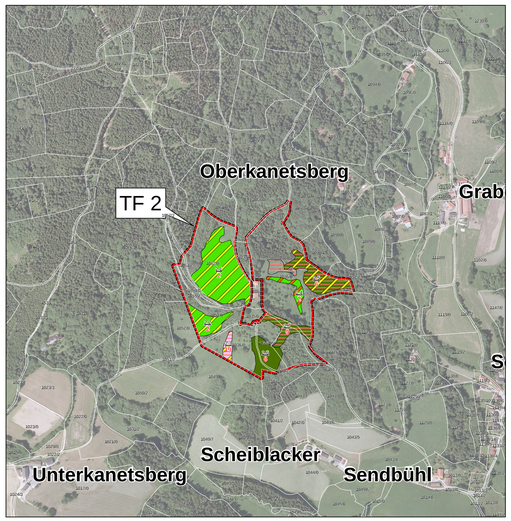

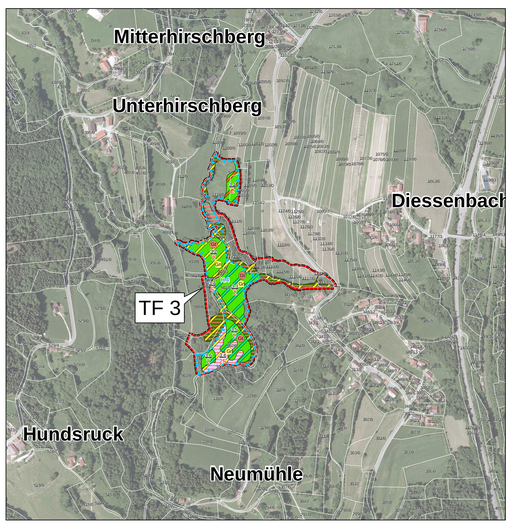

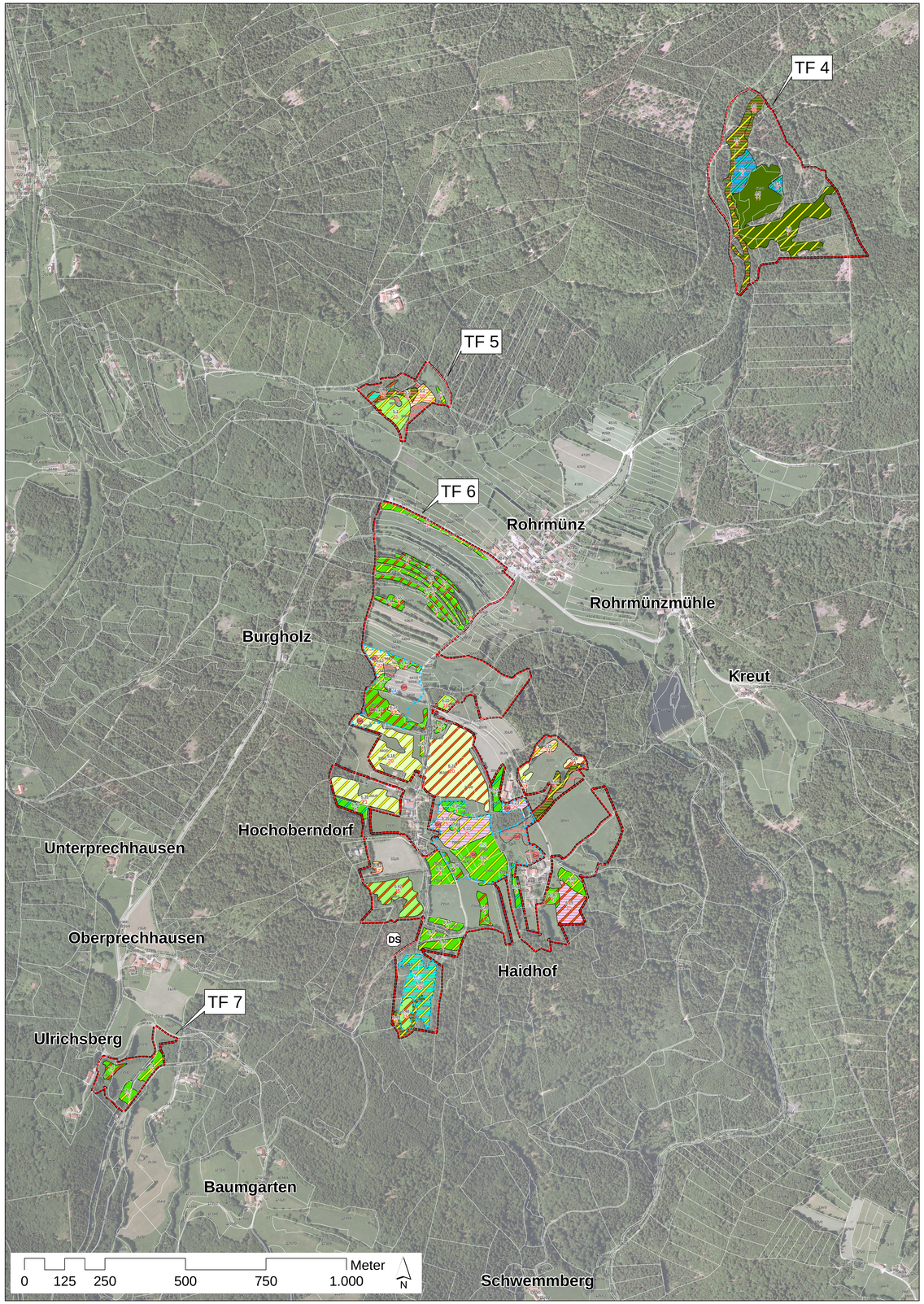

FFH Gebiet 7144-371: Wiesen und Triften um Rohrmünz, Grafling und Frath

Grenzen

FFH-Gebiet

Flurstücke mit Flurnummer

Gesetzlich geschützte Biotope
gem. Art. 23 Abs. 1 BayNatSchG
und § 30 Abs. 2 Satz 2 BNatSchG

Nummerierung

oben: ID-Nummer der Flächen mit FFH-Lebensraumtypen
unten: Bestands-Code (sh. Legendensymbol)

ID-Nummer der Habitate
vom Hellen und Dunklen Wiesenknopf-Ameisenbläuling

I. FFH-Lebensraumtypen (LRT) nach Anhang I der FFH-Richtlinie

(Flächenanteil des Haupt-LRT ist >75%)

1 — Borstgrasrasen
6230* Artenreiche montane Borstgrasrasen (und submontan auf dem europäischen Festland) auf Silikatböden

2 — Flachland-Mähwiesen
6510 Magere Flachland-Mähwiesen (Alopecurus pratensis, Sanguisorba officinalis)

3 — Flachland-Mähwiesen mit geringen Borstgrasrasenanteilen
6510 Magere Flachland-Mähwiesen (Alopecurus pratensis, Sanguisorba officinalis)
6230* Artenreiche montane Borstgrasrasen (und submontan auf dem europäischen Festland) auf Silikatböden

4 — Übergangs-/Schwingrasenmoore
7140 Übergangs- und Schwingrasenmoore

5 — Übergangs-/Schwingrasenmoore mit Borstgrasrasenanteilen
7140 Übergangs- und Schwingrasenmoore
6230* Artenreiche montane Borstgrasrasen (und submontan auf dem europäischen Festland) auf Silikatböden

6 — Auenwälder
91E0* Auen-Wälder mit Alnus glutinosa und Fraxinus excelsior (Alno-Padion, Alnion incanae, Salicion albae)

7 — Hainsimsen-Buchenwald
9110 Hainsimsen-Buchenwald (Luzulo-Fagetum)

8 — Labkraut-Eichen-Hainbuchenwald
9170 Labkraut-Eichen-Hainbuchenwald (Galio-Carpinetum)

9 — Schlucht- und Hangmischwälder
9180* Schlucht- und Hangmischwälder (Tilio-Acerion)

10 — Fichten-Moorwälder
91D4 Fichten-Moorwälder

11 — Bodensaure Fichtenwälder
9410 Montane bis alpine bodensaure Fichtenwälder (Vaccinio-Piceetea)

II. Komplexlebensräume mit FFH-Lebensraumtypen nach Anhang I der FFH-Richtlinie

(Flächenanteil des Haupt-LRT ist <75%)

1. FFH-Lebensraumtypen dominieren (Flächenanteil der FFH-LRTs ist >50%)

12 — Borstgrasrasen und sonstige Biotope
6230* Artenreiche montane Borstgrasrasen (und submontan auf dem europäischen Festland) auf Silikatböden
00BK kein FFH-LRT, aber Biotop gem. amtlicher Biotopkartierung

13 — Pfeifengraswiesen, Borstgrasrasen und sonstige Biotope
6410 Pfeifengraswiesen auf kalkreichem Boden, torfigen und tonig-schlufffigen Böden (Molinion caeruleae)
6230* Artenreiche montane Borstgrasrasen (und submontan auf dem europäischen Festland) auf Silikatböden
00BK kein FFH-LRT, aber Biotop gem. amtlicher Biotopkartierung

14 — Pfeifengraswiesen und sonstiger Biotope mit geringen Borstgrasrasenanteilen
6410 Pfeifengraswiesen auf kalkreichem Boden, torfigen und tonig-schlufffigen Böden (Molinion caeruleae)
00BK kein FFH-LRT, aber Biotop gem. amtlicher Biotopkartierung
6230* Artenreiche montane Borstgrasrasen (und submontan auf dem europäischen Festland) auf Silikatböden

15 — Flachland-Mähwiesen und sonstige Biotope mit geringen Borstgrasrasenanteilen
6510 Magere Flachland-Mähwiesen (Alopecurus pratensis, Sanguisorba officinalis)
00BK kein FFH-LRT, aber Biotop gem. amtlicher Biotopkartierung
6230* Artenreiche montane Borstgrasrasen (und submontan auf dem europäischen Festland) auf Silikatböden

16 — Flachland-Mähwiesen und sonstige Biotope
6510 Magere Flachland-Mähwiesen (Alopecurus pratensis, Sanguisorba officinalis)
00BK kein FFH-LRT, aber Biotop gem. amtlicher Biotopkartierung

2. Sonstige Biotope, die kein FFH-Lebensraum sind, dominieren (Flächenanteil der FFH-LRTs ist <50%)

17 — Sonstige Biotope und Borstgrasrasen
00BK kein FFH-LRT, aber Biotop gem. amtlicher Biotopkartierung
6230* Artenreiche montane Borstgrasrasen (und submontan auf dem europäischen Festland) auf Silikatböden

18 — Sonstige Biotope mit geringen Borstgrasrasenanteilen
00BK kein FFH-LRT, aber Biotop gem. amtlicher Biotopkartierung
6230* Artenreiche montane Borstgrasrasen (und submontan auf dem europäischen Festland) auf Silikatböden

19 — Sonstige Biotope und Hochstaudenfluren
00BK kein FFH-LRT, aber Biotop gem. amtlicher Biotopkartierung
6430 Feuchte Hochstaudenfluren der planaren und montanen bis alpinen Stufe

20 — Sonstige Biotope und Flachland-Mähwiesen
00BK kein FFH-LRT, aber Biotop gem. amtlicher Biotopkartierung
6510 Magere Flachland-Mähwiesen (Alopecurus pratensis, Sanguisorba officinalis)

21 — Sonstige Biotope mit geringen Flachland-Mähwiesenanteilen
00BK kein FFH-LRT, aber Biotop gem. amtlicher Biotopkartierung
6510 Magere Flachland-Mähwiesen (Alopecurus pratensis, Sanguisorba officinalis)

22 — Sonstige Biotope und Flachland-Mähwiesen mit geringen Borstgrasrasenanteilen
00BK kein FFH-LRT, aber Biotop gem. amtlicher Biotopkartierung
6510 Magere Flachland-Mähwiesen (Alopecurus pratensis, Sanguisorba officinalis)
6230* Artenreiche montane Borstgrasrasen (und submontan auf dem europäischen Festland) auf Silikatböden

23 — Sonstige Biotope und Übergangs-/Schwingrasenmoore
00BK kein FFH-LRT, aber Biotop gem. amtlicher Biotopkartierung
7140 Übergangs- und Schwingrasenmoore

24 — Sonstige Biotope mit geringen Übergangs-/Schwingrasenmooranteilen
00BK kein FFH-LRT, aber Biotop gem. amtlicher Biotopkartierung
7140 Übergangs- und Schwingrasenmoore

25 — Sonstige Biotope mit geringen Hochstaudenflurenanteilen oder Pfeifengraswiesenanteilen
00BK kein FFH-LRT, aber Biotop gem. amtlicher Biotopkartierung
6430 Feuchte Hochstaudenfluren der planaren und montanen bis alpinen Stufe
6410 Pfeifengraswiesen auf kalkreichem Boden, torfigen und tonig-schlufffigen Böden (Molinion caeruleae)

* = prioritärer FFH-Lebensraumtyp

9999 = FFH-LRT, der nicht im SDB steht

Hinweise:
Liegt in Komplexlebensräumen der Flächenanteil von FFH-LRT unter 25 %, werden diese mit Ausnahme von Borstgrasrasen und Moortypen aus Gründen der Übersichtlichkeit kartographisch nicht dargestellt.
Dies betrifft die FFH-LRTs Pfeifengraswiesen, Hochstaudenfluren und Flachland-Mähwiesen.

Arten nach Anhang II der FFH-Richtlinie

GN — Dunkler Wiesenknopf-Ameisenbläuling
1061 Glaucopsyche [Maculinea] nausithous

GH — Heller Wiesenknopf-Ameisenbläuling
1059 Glaucopsyche [Maculinea] teleius

Habitate der Wiesenknopf-Ameisenbläulinge
Glaucopsyche teleius, G. nausithous

Sonstige bedeutsame Arten

Ds — Wuchsortvorkommen von Holunder-Knabenkraut (Dactylorhiza sambucina) innerhalb der FFH-Teilfläche

Erhaltungszustand der FFH-Lebensraumtypen

(Bei Komplexlebensräumen wird der FFH-LRT bewertet dargestellt, der den höchsten Flächenanteil hat)

hervorragend (A)

gut (B)

mittel bis schlecht (C)

Erhaltungszustand der FFH-Arten einschließlich ihrer Habitate

hervorragend (A)

gut (B)

mittel bis schlecht (C)

Übersichtskarte

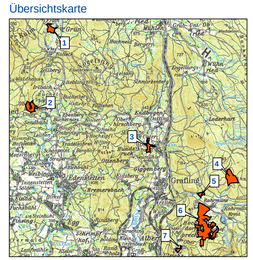

Projekt:
Managementplan für das FFH-Gebiet 7144-371 "Wiesen und Triften um Rohrmünz, Grafling und Frath"

Kartentitel:
Karte 1: Bestand und Bewertung der Lebensraumtypen des Anhangs I (und der Arten des Anhangs II) der FFH-Richtlinie

Kartengrundlage:
Geobasisdaten:
Bayer. Vermessungsverwaltung
Digitales Orthofoto:
Bayer. LVA, Befliegung: 04-46, 03843-46, 039-43, 040-43
Digitale Flurkarte:
LKr. Deggendorf und Regen

Stand:
Kartierung: 07-08/2010
Kartenfertigung: 12/2011
Endfassung: Februar 2012

Maßstab:
1 : 5.000
Blatt Nr.:
1/1 (TF 1 bis 7)

Im Auftrag der:
Regierung von Niederbayern
Regierungsplatz 540
84028 Landshut

Bearbeitung:
FNL **Büro für ökologische Feldforschung, Naturschutz und Landschaftsplanung**
E. Obermeier, H. Walentowski
Dorfstr. 21 — Regionalbüro:
81247 München — Magyr. 2, 84532 Aufkirchiff
Tel.: 08935/8708 — Tel.: 08635/698990
Fax: 08935/870851 — Fax: 08635/698999
E-Mail: info@fnl-o.de — Internet: www.fnl-o.de

Amt für Ernährung, Landwirtschaft und Forsten (AELF) Landau
Ernst Lutheriger
Telefon: 09951/959-172
E-Mail: ernst.lutheriger@aelf-ll.bayern.de