




## Legende

### Lebensraumtypen

-  6210 Kalkmagerrasen
-  6210/6110 Kalkmagerrasen/Kalkpionierrasen
-  6210/6110/8210 Kalkmagerrasen/Kalkpionierrasen/  
Kalkfelsen mit Felsspaltenvegetation

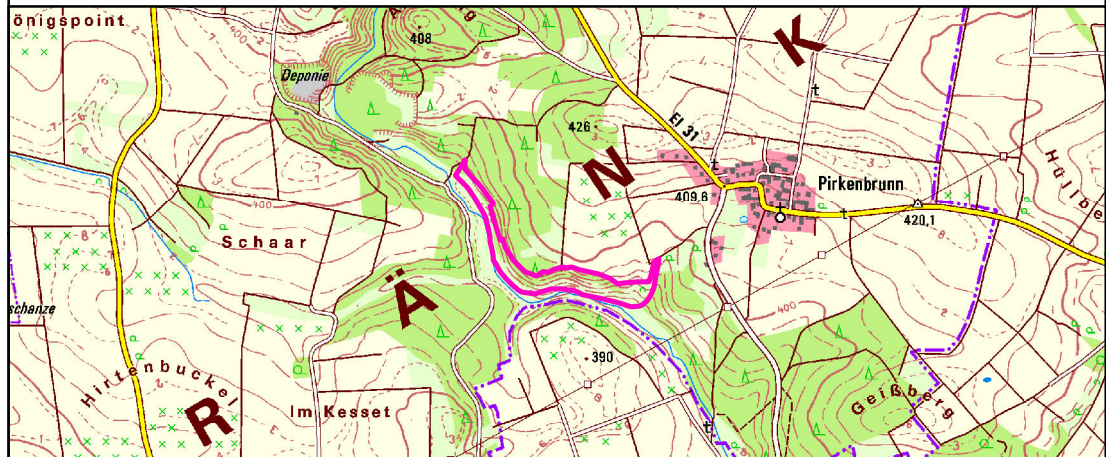
### Flächenbeschriftung:

Ziffer = fortlaufende Polygonnummer

K = Komplex (mehrere Lebensraumtypen enthaltend)

\* = prioritärer Lebensraumtyp enthalten

A/B/C = Erhaltungszustand des (Haupt-)Lebensraumtyps (A = hervorragend, B = gut, C = mittel bis schlecht)



## Managementplanung

FFH-Gebiet 7136-305

Trockenrasen bei Pförring



### Karte 2 Bestand und Bewertung

#### Blatt:

1 von 1

#### Kartenfertigung:

30.10.2013

#### Bearbeitung:

Regierung von Oberbayern

Amt für Ernährung, Landwirtschaft und Forsten Ansbach

Bayerische Landesanstalt für Wald und Forstwirtschaft


Planungsbüro ifanos-Natur&Landschaft



BAYERISCHE  
FORSTVERWALTUNG



Originalmaßstab: 1:5.000



Geobasisdaten:  
Bayerische Vermessungsverwaltung ([www.geodaten.bayern.de](http://www.geodaten.bayern.de))  
Fachdaten:  
Bayerische Forstverwaltung ([www.forst.bayern.de](http://www.forst.bayern.de))  
Bayerisches Landesamt für Umwelt ([www.lfu.bayern.de](http://www.lfu.bayern.de))