





-  Vogelschutzgebietsgrenze 7132-471
-  Benachbarte Vogelschutzgebiete
-  FFH-Gebietsgrenze
-  Blattschnitte
-  Probeflächen
-  Naturwaldreservate
-  Naturwaldflächen Stand 02.12.2020
-  BaySF-Forstbetriebsflächen


**Managementplanung**  
**Vogelschutzgebiet 7132-471 Felsen und Hangwälder**  
**im Altmühltal und Wellheimer Trockental**



**Karte 1 Übersicht**

Blatt: 1 von 1  
 Kartenfertigung: 09.02.2022

**Bearbeitung:**  
 Amt für Ernährung, Landwirtschaft und Forsten Ansbach  
 Bayerische Landesanstalt für Wald und Forstwirtschaft  
 Regierung von Mittelfranken

**BAYERISCHE FORSTVERWALTUNG**  


Dr. Gudrun Mühlhofer

Originalmaßstab: 1:80.000  
 0 500 000 500 Meter

Geobasisdaten:  
 Bayerische Vermessungsverwaltung (www.geodaten.bayern.de)  
 Fachdaten:  
 Bayerische Forstverwaltung (www.forst.bayern.de)  
 Bayerisches Landesamt für Umwelt (www.lfu.bayern.de)