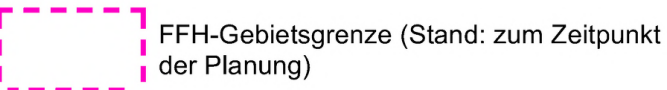
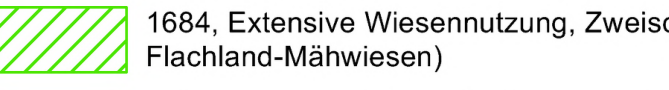
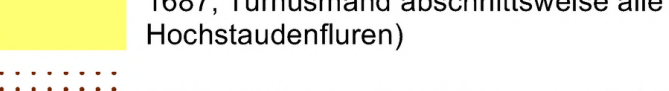

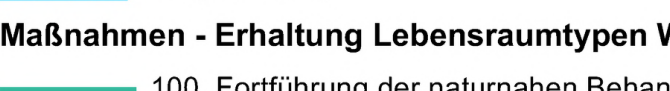
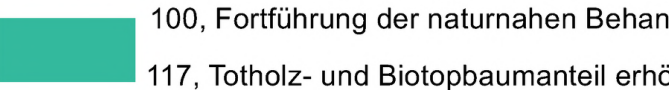
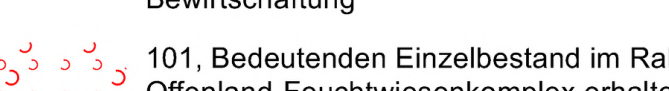
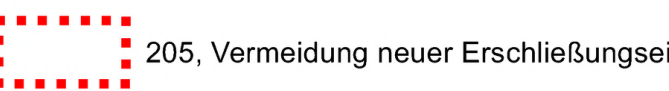


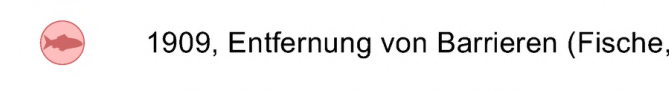
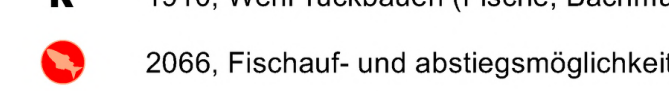
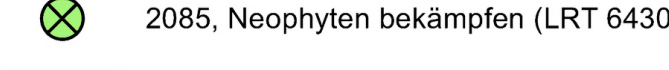

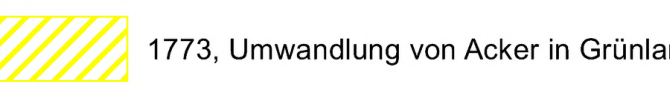

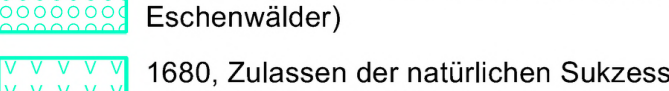
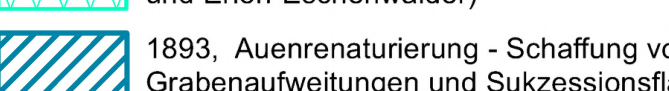
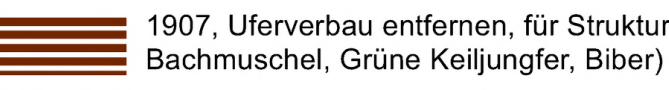
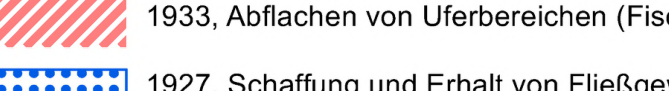
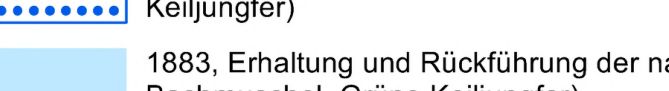
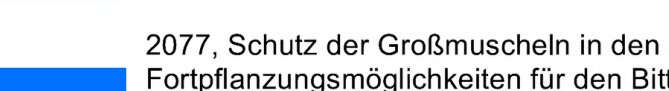
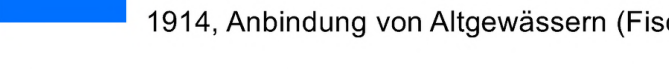





 FFH-Gebietsgrenze (rechtsverbindlich gem. BayNat2000V)
  FFH-Gebietsgrenze (Stand: zum Zeitpunkt der Planung)

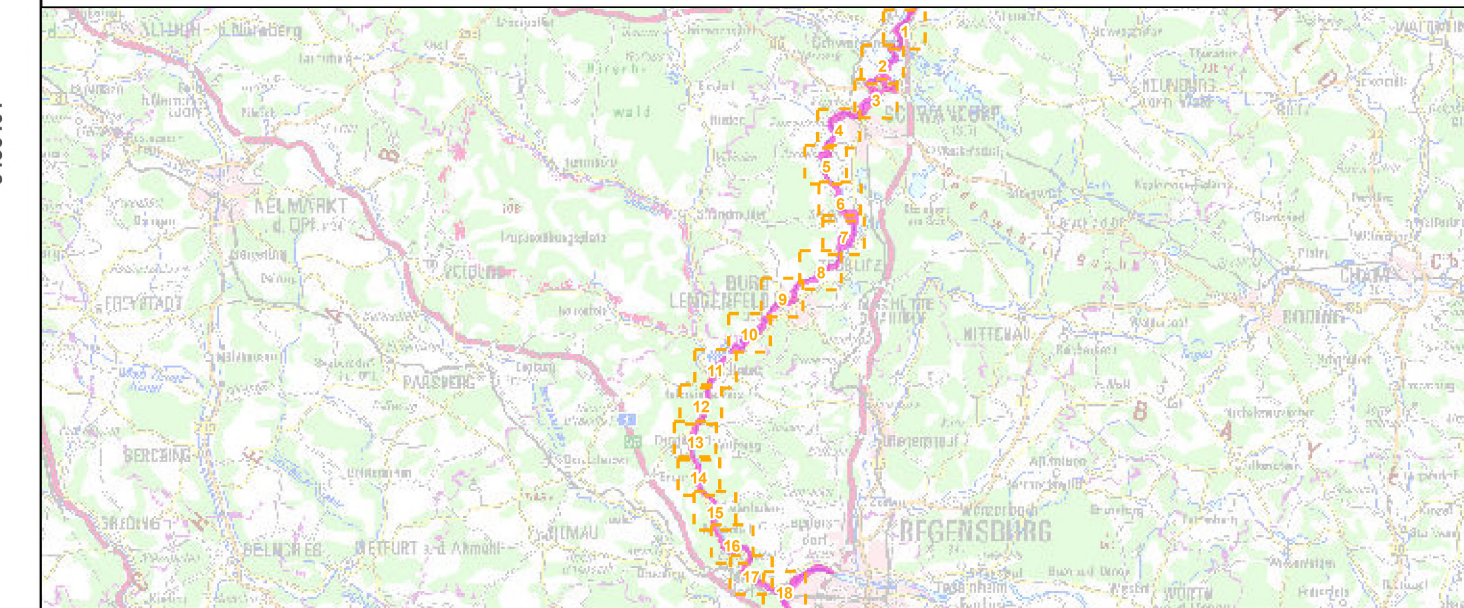
Flurgrenzen
Maßnahmen - Erhaltung Lebensraumtypen Offenland
 1684, Extensive Wiesenutzung, Zweischürige Mahd ab 15. Juni (LRT 6510 Magere Flachland-Mähwiesen)
 1687, Turnusmahd abschnittsweise alle 2-5 Jahre, offenhalten (LRT 6430 Feuchte Hochstaudenfluren)
 0723, Entfernung/Auslichtung von Gehölzbewuchs (LRT 6430 Feuchte Hochstaudenfluren)
 1918, Gewässerunterhaltung in mehrjährigen Abständen (LRT 3150 Nährstoffreiche Stillgewässer)


Maßnahmen - Erhaltung Lebensraumtypen Wald (LRT 91E2* Erlen-Eschen-Auwald)
 100, Fortführung der naturnahen Bewirtschaftung (siehe Text)
 117, Totholz- und Biotopbaumanteil erhöhen, Fortführung extensiver Bewirtschaftung
 101, Bedeutenden Einzelbestand im Rahmen natürlicher Dynamik erhalten, Wald-Offenland-Feuchtwiesenkomplex erhalten
 205, Vermeidung neuer Erschließungseinrichtungen

Maßnahmen - Arten (Anhang II) und Wiederherstellung von Lebensraumtypen (Anhang I)
 1895, Restwassermenge im Altbett prüfen / optimieren (Bachmuschel, Grüne Keiljungfer)
 1899, Durchgängigkeit in die Seitengewässer verbessern (Fische)
 1909, Entfernung von Barrieren (Fische, Bachmuschel)
 1910, Wehr rückbauen (Fische, Bachmuschel, Grüne Keiljungfer)
 2066, Fischauf- und abstiegsmöglichkeiten schaffen bzw. optimieren (Fische, Bachmuschel)
 2085, Neophyten bekämpfen (LRT 6430 Feuchte Hochstaudenfluren)

 0731, Reduzierung von angrenzenden Beeinträchtigungen (alle LRT und Arten)
 2152, Extensivierung des Grünlandes - 2 bis 3 schürige Mahd (Grüne Keiljungfer, Wiederherstellung und Schaffung LRT 6510 Magere Flachland-Mähwiesen)
 1773, Umwandlung von Acker in Grünland (Fische, Bachmuschel, Grüne Keiljungfer)
 1934, Ufergehölzsaum herstellen oder entwickeln (Fische, Bachmuschel, Grüne Keiljungfer, Biber)
 1815, Anpflanzen / Initiieren von Auwald (Biber, Schaffung LRT 91E2* Erlen- und Erlen-Eschenwälder)
 1680, Zulassen der natürlichen Sukzession zur Auwaldentwicklung (Biber, LRT91E2* Erlen- und Erlen-Eschenwälder)
 1893, Auenrenaturierung - Schaffung von komplexen Auenstrukturen mit Flutmulden, Grabenaufweitungen und Sukzessionsflächen (Grüne Keiljungfer, Biber)
 1907, Uferverbau entfernen, für Strukturaneicherung im Gewässer nutzen (Fische, Bachmuschel, Grüne Keiljungfer, Biber)
 1933, Abflachen von Uferbereichen (Fische, Bachmuschel)
 1927, Schaffung und Erhalt von Fließgewässerstrukturen (Fische, Bachmuschel, Grüne Keiljungfer)
 1883, Erhaltung und Rückführung der natürlichen Fließgewässerdynamik (Fische, Bachmuschel, Grüne Keiljungfer)
 2077, Schutz der Großmuscheln in den Stillwasserbereichen zum Erhalt der Fortpflanzungsmöglichkeiten für den Bitterling
 1914, Anbindung von Altgewässern (Fische)

Erläuterungen zu den dargestellten Maßnahmen sowie weitere Maßnahmen ohne genauere Verortung können dem Textteil des Managementplans entnommen werden.



Managementplanung
FFH-Gebiet 6937-371
Naab unterhalb Schwarzenfeld und Donau von Poikam bis Regensburg -Teilfläche Naab-


Karte 3 Maßnahmen

Blatt: 15 von 18
Kartenfertigung: September 2023

Bearbeiter:
 Amt für Ernährung, Landwirtschaft und Forsten Amberg-Neumarkt i.d.OPf
 Bayerische Landesanstalt für Wald und Forstwirtschaft (Wald)
 Fachberatung für Fischerei, Bezirk Oberpfalz (Fische)
 Regierung der Oberpfalz
 Planungsbüro:
 OKON- Gesellschaft für Landschaftsökologie, Gewässerbiologie und Umwelplanung mbH
 Raffastr.40, 93142 Maxhütte-Haidhof, www.oekon.com (Offenland)

Originalmaßstab: 1:5.000
 Geobasisdaten: Bayerische Vermessungsverwaltung (www.geodaten.bayern.de)
 Fachdaten: Bayerische Forstverwaltung (www.forst.bayern.de)
 Bayerisches Landesamt für Umwelt (www.lfu.bayern.de)