



## LEGENDE

 Grenze des FFH-Gebietes

### Erhaltungsmaßnahmen für FFH-Lebensraumtypen

 Extensive Mahd der Flachland-Mähwiesen

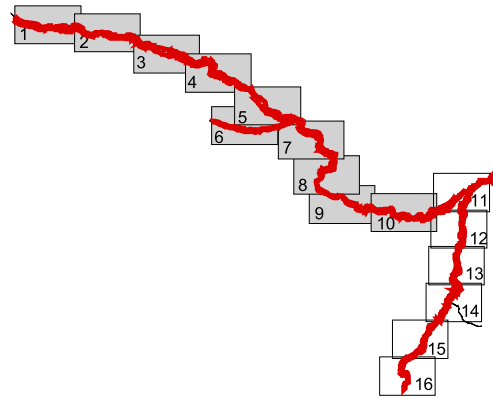
### Weitere Wiederherstellungsmaßnahmen

(ohne Darstellung im Plan)

Entwicklung von Flachlandmähwiesen durch extensive Nutzung von Wirtschaftswiesen

### Erhaltungsmaßnahmen für die Grüne Keiljungfer

- Erhalt der bekannten Lebensräume mit hoher Bedeutung für die Grüne Keiljungfer (Fluggebiete und Larvallebensräume), Verzicht auf wasserbauliche Maßnahmen in diesem Bereich
- Wiederherstellung der ökologischen Durchgängigkeit der Gewässer (Schaffung v. Umgehungsgerinnen, mögliche Auflassung v. Triebwerken).
- Bewahrung des Standortmosaiks aus beschatteten und besonnten Gewässerabschnitten durch Auflichten der Ufergalerien und regelmäßige Mahd der offenen Uferstreifen. Gebüsche und Schilfbestände, die die Wasserfläche großflächig beschatten, sind zu beseitigen.
- Differenzierung und Verbesserung der Strömungsverhältnisse und der Gewässerstruktur durch Einbau von Strömungshindernissen wie Baumstämme, Äste und Steine oder Herausnahme vorhandener Wasserbausteine.
- Verzicht auf naturfernen Gewässerausbau.
- Ausweisung von Pufferstreifen zur Verbesserung der Wasserqualität durch Eintragsreduzierung von Nährstoffen aus angrenzenden landwirtschaftlichen Flächen.
- Vermeidung von durchgehender Bepflanzung und Beschattung bei Gehölzpflanzungen.



Projekt: Managementplan für das FFH-Gebiet 6832-371 "Gewässerverbund Schwäbische und Fränkische Rezat"		
Kartentitel: Karte 3: Maßnahmenkarte		
Blatt Nr.: 1-10	Stand: Kartierung: 05-08/2008-09/2009 Kartenfertigung: 11/2009	
Bearbeitung:  mit 	Maßstab: 1:10 000  Kartengrundlage: Geobasisdaten c. Bayer. Landesvermessungsverwaltung Im Auftrag der:  Regierung von Mittelfranken	
Rennweg 60 90489 Nürnberg Tel. 0911-537744 Fax 581274 E-mail: pg-landschaft@gmx.de		Promenade 27 91522 Ansbach