



## LEGENDE

 Grenze des FFH-Gebietes

### Erhaltungsmaßnahmen für FFH-Lebensraumtypen

 Extensive Mahd der Flachland-Mähwiesen

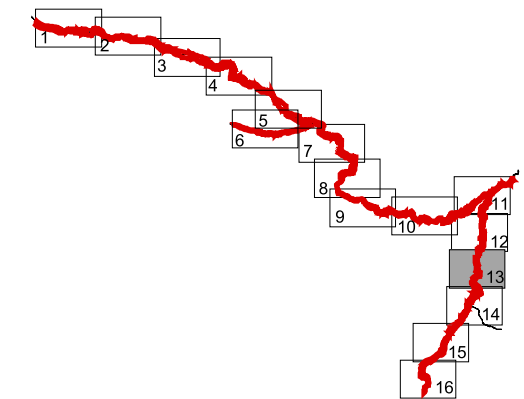
### Weitere Wiederherstellungsmaßnahmen

(ohne Darstellung im Plan)

Entwicklung von Flachlandmähwiesen durch extensive Nutzung von Wirtschaftswiesen

### Erhaltungsmaßnahmen für die Grüne Keiljungfer

- Erhalt der bekannten Lebensräume mit hoher Bedeutung für die Grüne Keiljungfer (Fluggebiete und Larvallebensräume), Verzicht auf wasserbauliche Maßnahmen in diesem Bereich
- Wiederherstellung der ökologischen Durchgängigkeit der Gewässer (Schaffung v. Umgehungsgerinnen, mögliche Auflassung v. Triebwerken).
- Bewahrung des Standortmosaiks aus beschatteten und besonnten Gewässerabschnitten durch Auflichten der Ufergalerien und regelmäßige Mahd der offenen Uferstreifen. Gebüsch- und Schilfbestände, die die Wasserfläche großflächig beschatten, sind zu beseitigen.
- Differenzierung und Verbesserung der Strömungsverhältnisse und der Gewässerstruktur durch Einbau von Strömungshindernissen wie Baumstämme, Äste und Steine oder Herausnahme vorhandener Wasserbauwerke.
- Verzicht auf naturfernen Gewässerausbau.
- Ausweisung von Pufferstreifen zur Verbesserung der Wasserqualität durch Eintragsreduzierung von Nährstoffen aus angrenzenden landwirtschaftlichen Flächen.
- Vermeidung von durchgehender Bepflanzung und Beschattung bei Gehölzpflanzungen.



Projekt:

Managementplan für das FFH-Gebiet  
6832-371 "Gewässerverbund  
Schwäbische und Fränkische Rezat"



Kartentitel:

Karte 3: Maßnahmenkarte

Blatt Nr.: 13

Stand:

Kartierung: 05-08/2008-09/2009  
Kartenfertigung: 11/2009

Bearbeitung:



mit

**Planungsgruppe Landschaft**  
Rennweg 60 90489 Nürnberg  
Tel. 0911-537744 Fax 581274  
E-mail: pg-landschaft@gmx.de

Maßstab:  
1:10 000



Kartengrundlage:  
Geobasisdaten © Bayer. Landesvermessungsverwaltung

Im Auftrag der:



Regierung von Mittelfranken  
Promenade 27  
91522 Ansbach