







LEGENDE

 Grenze des FFH-Gebietes






Lebensraumtypen nach Standarddatenbogen

-  LRT 6510 Magere Flachland-Mähwiesen
(*Alopecurus pratensis*, *Sanguisorba officinalis*)
-  LR6510 Artenreiche Flachland-Mähwiesen
-  GE6510 Magere Flachland-Mähwiesen




Lebensraumtypen ohne Nennung im Standarddatenbogen

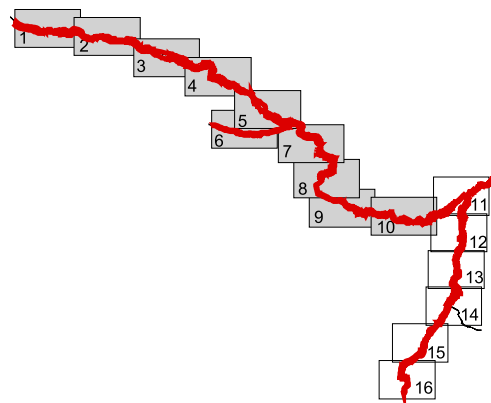
-  LR3260 Fließgewässer der planaren bis montanen Stufe
mit Vegetation des *Ranunculon fluitantis*
-  WA91E0 Auwälder mit *Alnus glutinosa* und *Fraxinus excelsior*

Sonstige Biotoypen

-  Extensives Grünland - GE00BK
-  Nasswiesen - GN00BK
-  Feuchtwiesenbrachen - GG00BK, GH00BK, GR00BK
-  Großröhricht - VH00BK
-  Gewässerbegleitgehölze, linear - WN00BK

Bewertung des Erhaltungszustandes der FFH-Lebensraumtypen

-  A Hervorragende Ausprägung
-  B Gute Ausprägung
-  C Mittlere bis schlechte Ausprägung



Projekt: Managementplan für das FFH-Gebiet 6832-371 "Gewässerverbund Schwäbische und Fränkische Rezat" 	
Kartentitel: Karte 2: Lebensräume nach Anhang I der FFH-Richtlinie	
Blatt Nr.: 1-10	Stand: Kartierung: 05-08/2008-09/2009 Kartenfertigung: 9/2009
Bearbeitung:  ÖFA ÖKOLOGISCH-FAUNISTISCHE ARBEITSGEMEINSCHAFT mit  Planungsgruppe Landschaft Rennweg 60 90489 Nürnberg Tel. 0911-537744 Fax 581274 E-mail: pg-landschaft@gmx.de	Maßstab: 1:10 000  Kartengrundlage: Geobasisdaten © Bayer. Landesvermessungsverwaltung Im Auftrag der:  Regierung von Mittelfranken Promenade 27 91522 Ansbach