





# LEGENDE







 Grenze des FFH-Gebietes

## Arten nach Anhang II der FFH-Richtlinie

- Ophiogomphus cecilia (Grüne Keiljungfer)
- Gewässerabschnitte mit
-  geringer Bedeutung als Lebensraum
  -  mittlerer Bedeutung als Lebensraum
  -  hoher Bedeutung als Lebensraum

## Weitere wertgebende Tierarten



### Libellen

-  Cl Cercion lindenii - Adult
-  Gv Gomphus vulgatissimus - Adult
-  Gv Gomphus vulgatissimus - Exuvie
-  Of Onychogomphus forcipatus - Adult
-  Of Onychogomphus forcipatus - Exuvie
-  Cb Cordulegaster boltonii - Adult

### Vögel

-  E Eisvogel
-  E\* Brutröhre Eisvogel
-  WS Weißstorch
-  RE Rebhuhn
-  WAW Waldwasserläufer



### Tagfalter

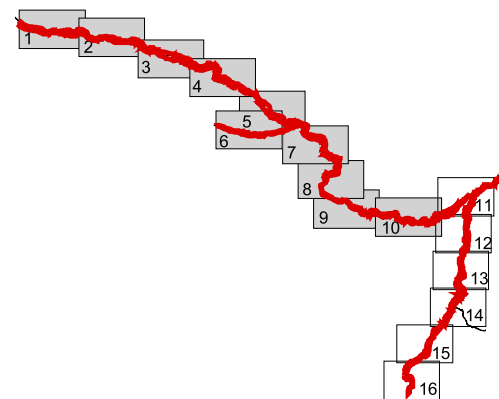
-  Ai Apatura iris
-  Mn Maculinea nausithous

### Säugetiere

-  F Feldhase

### Reptilien

-  R Ringelnatter
-  Z Zauneidechse



Projekt: <b>Managementplan für das FFH-Gebiet          6832-371 "Gewässerverbund          Schwäbische und Fränkische Rezat"</b> 	
Kartentitel: <b>Karte 2a: Arten nach Anhang II der FFH-Richtlinie          und andere wertgebende Tierarten</b>	
Blatt Nr.: 1-10	Stand: Kartierung: 05-08/2008-09/2009 Kartenfertigung: 10/2009
Bearbeitung:  mit  <b>Planungsgruppe Landschaft</b> Rennweg 60 90489 Nürnberg Tel. 0911-537744 Fax 581274 E-mail: pg-landschaft@gmx.de	Maßstab: 1:10 000  Kartengrundlage: Geobasisdaten c Bayer. Landesvermessungsverwaltung Im Auftrag der:  <b>Regierung von Mittelfranken</b> Promenade 27 91522 Ansbach