





-  FFH-Gebietsgrenze (Feinabgrenzung auf Basis 1:5000 BayNat2000V)
-  Benachbarte FFH-Gebiete
-  Blattschnitte
-  Naturschutzgebiete

**Managementplan
FFH-Gebiet 6027-372
Naturschutzgebiet "Hörnauer Wald"**



Karte 1 Übersicht

Blatt:
Blatt 1 von 1

Kartenfertigung:
Datum: 10.11.2019

Bearbeitung:
Amt für Ernährung, Landwirtschaft und Forsten Kitzingen-Würzburg
Bayerische Landesanstalt für Wald und Forstwirtschaft

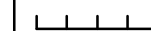


Regierung von Unterfranken



Originalmaßstab: 1:10.000

0 50 100 Meter



Geobasisdaten:
Bayerische Vermessungsverwaltung (www.geodaten.bayern.de)
Fachdaten:
Bayerische Forstverwaltung (www.forst.bayern.de)
Bayerisches Landesamt für Umwelt (www.lfu.bayern.de)