





Managementplan FFH-Gebiet 5729-301 Reutsee


Karte 2: Bestand und Bewertung der FFH-Lebensraumtypen

 Grenze des FFH-Gebietes 5729-301


 Flurstücksgrenzen

Im Standarddatenbogen aufgeführter Lebensraumtyp

 3150 Natürliche eutrophe Seen mit einer
Vegetation des Magnopotamions
oder Hydrocharitions

 c Erhaltungszustand des FFH-
Lebensraumtyps



 100 Meter Maßstab: 1 : 5.000
März 2011



Regierung von Unterfranken

im Auftrag der:
Regierung von Unterfranken
Peterplatz 9
97070 Würzburg



Bearbeitung:
IVL
Georg-Eger-Str. 1b
91334 Hemhofen

Projektleitung: Dr. Franke
Kartogr: Dipl.-Geogr. Howein

Nutzung der Geobasisdaten der Bayerischen Vermessungsverwaltung;
Geobasisdaten: © Bayerische Vermessungsverwaltung