





-  FFH Gebietsgrenze (Feinabgrenzung auf Basis 1:5.000 nach BayNatV2000)
-  Benachbarte FFH-Gebiete
-  Blattschnitt
-  Naturraumgrenzen



Managementplanung
FFH-Gebiet 5728-372
"Haßbergetrauf von Königsberg bis Stadtlauringen"



Karte 1 **Übersicht**


Blatt: 1 von 1 **Kartenfertigung:** 15.03.2024

Bearbeitung:
 Regierung von Unterfranken
 Petersplatz 9, 97070 Würzburg





Planungsbüro:
 ifanos - Landschaftsökologie
 Hessestraße 4, 90443 Nürnberg

amt für Ernährung, Landwirtschaft und Forsten Kitzingen-Würzburg
 Bayerische Landesanstalt für Wald und Forstwirtschaft



Originalmaßstab: 1:30.000



Geobasisdaten:
 Bayerische Vermessungsverwaltung (www.geodaten.bayern.de)
 Fachdaten:
 Bayerische Forstverwaltung (www.forst.bayern.de)
 Bayerisches Landesamt für Umwelt (www.lfu.bayern.de)

