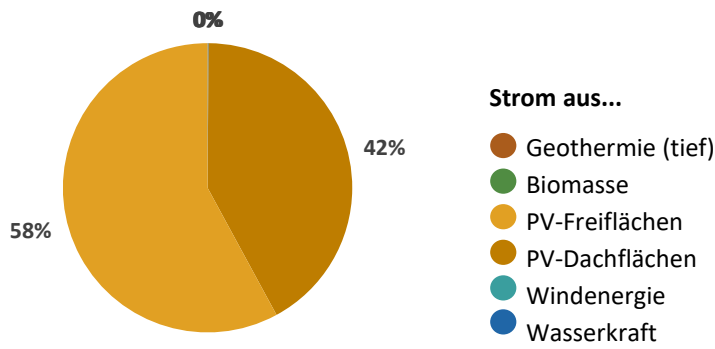




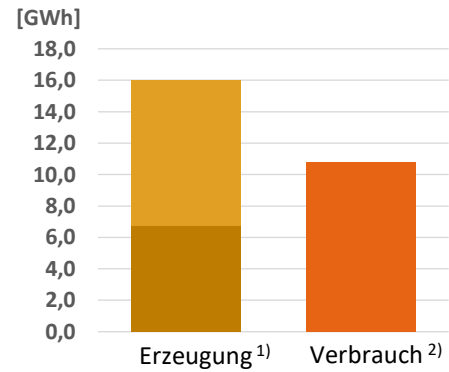
Gemeinde **Moorenweis** **2022**

Einwohner: 4.214
Fläche: 4.540 ha
Stromverbrauch: 10.760 MWh/a
(berechneter Wert)

Anteile der Energieträger an der Stromerzeugung ¹⁾ aus allen EE



Stromerzeugung und -verbrauch ²⁾



Energieträger	Anzahl Anlagen	Installierte Leistung [MW]	Stromerzeugung ¹⁾		Potenzial Strom [MWh] ³⁾	Anteil am Stromverbrauch [%] ²⁾
			[MWh]	[%]		
Wasserkraft	1	0	18	0,1	18	0,17
Windenergie	0	0	0	0,0	234.827	0
PV-Dachflächen	387	7	6.726	42,0	34.971	62,5
PV-Freiflächen	2	9	9.279	57,9	... ⁴⁾	86,2
Biomasse	1	0	0	0,0	... ⁴⁾	0
Tiefe Geothermie	0	0	0	0,0	... ⁴⁾	0
gesamt (erneuerbar)	391	16	16.023	100	269.817	149

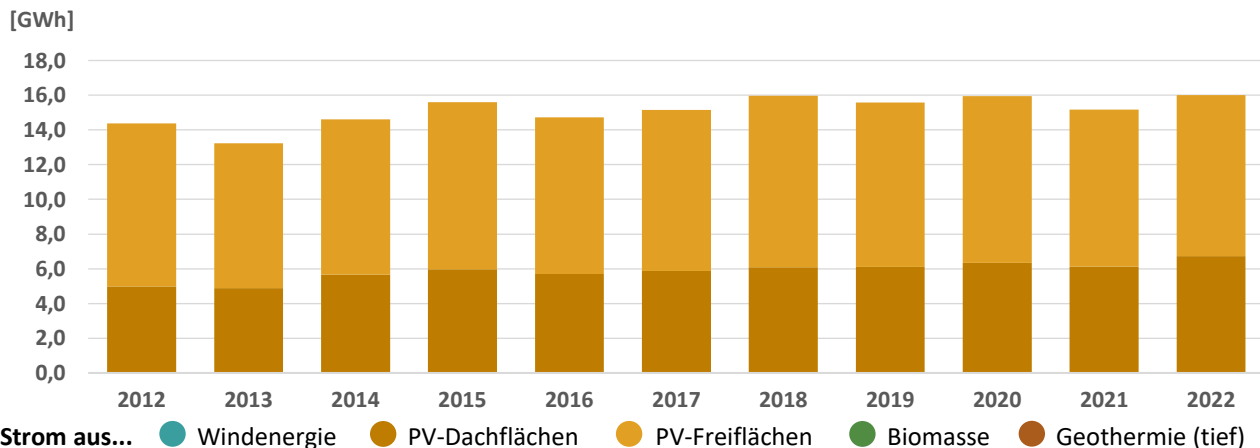
1) Stromerzeugung: nur Netzeinspeisung

2) Stromverbrauch berechnet. Informationen zur Berechnung: Mischpult Strom – Informationen zu den Rahmendaten (PDF)

3) Informationen zur Berechnung des Stromerzeugungspotenzials: Energie-Atlas Bayern – Mischpult Strom (PDF)

4) Die Potenziale werden derzeit neu berechnet.

Entwicklung der Stromerzeugung aus erneuerbaren Energieträgern ⁵⁾



5) ohne Wasserkraft (wegen fehlender Datengrundlage). Nur Netzeinspeisung. Bei den Daten vor 2017 fehlen in Einzelfällen Strommeldungen, die Daten werden noch vervollständigt.