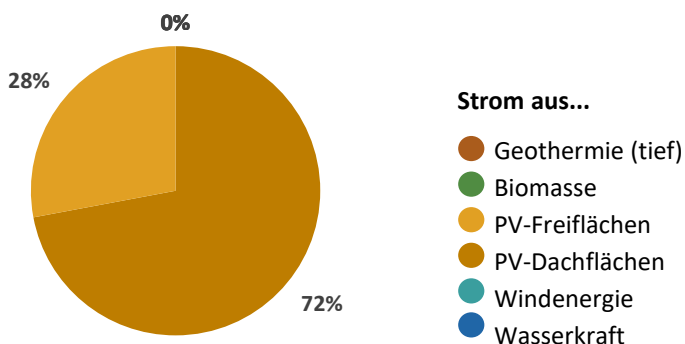


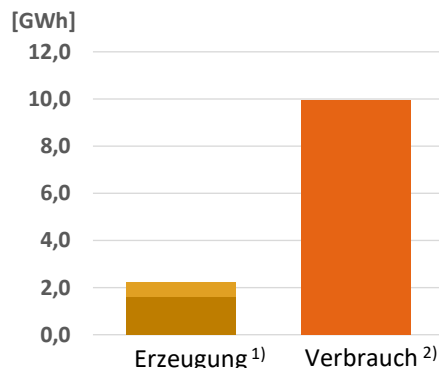
Gemeinde Grafrath 2022

Einwohner: 4.064
Fläche: 1.440 ha
Stromverbrauch: 9.940 MWh/a
(berechneter Wert)

Anteile der Energieträger an der Stromerzeugung ¹⁾ aus allen EE



Stromerzeugung und -verbrauch ²⁾



Energieträger	Anzahl Anlagen	Installierte Leistung [MW]	Stromerzeugung ¹⁾		Potenzial Strom [MWh] ³⁾	Anteil am Stromverbrauch [%] ²⁾
			[MWh]	[%]		
Wasserkraft	0	0	0	0,0	0	0
Windenergie	0	0	0	0,0	0	0
PV-Dachflächen	195	2	1.593	72,1	16.779	16
PV-Freiflächen	1	1	618	27,9	... ⁴⁾	6,2
Biomasse	0	0	0	0,0	... ⁴⁾	0
Tiefe Geothermie	0	0	0	0,0	... ⁴⁾	0
gesamt (erneuerbar)	196	3	2.211	100	16.779	22

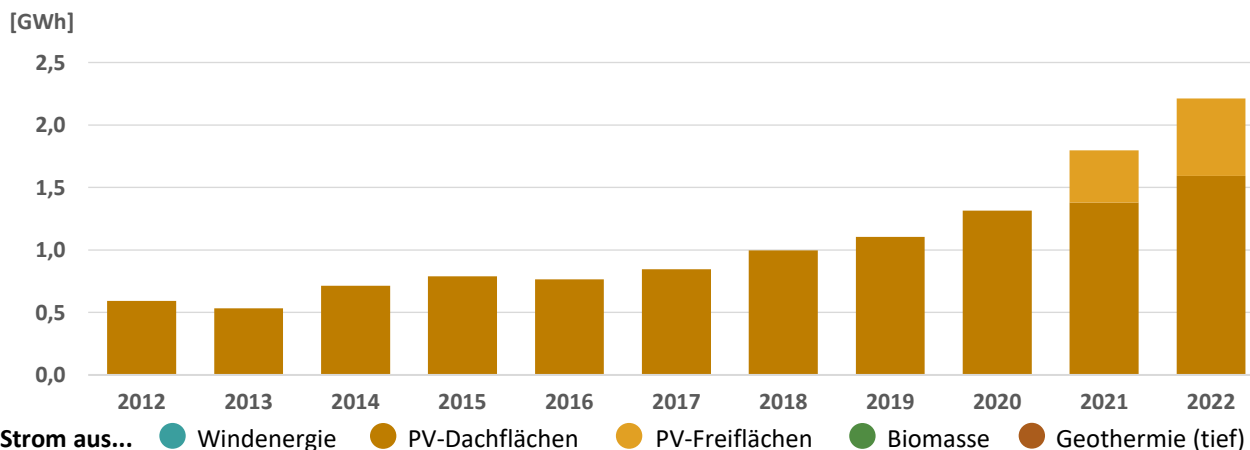
1) Stromerzeugung: nur Netzeinspeisung

2) Stromverbrauch berechnet. Informationen zur Berechnung: Mischpult Strom – Informationen zu den Rahmendaten (PDF)

3) Informationen zur Berechnung des Stromerzeugungspotenzials: Energie-Atlas Bayern – Mischpult Strom (PDF)

4) Die Potenziale werden derzeit neu berechnet.

Entwicklung der Stromerzeugung aus erneuerbaren Energieträgern ⁵⁾



5) ohne Wasserkraft (wegen fehlender Datengrundlage). Nur Netzeinspeisung. Bei den Daten vor 2017 fehlen in Einzelfällen Strommeldungen, die Daten werden noch vervollständigt.