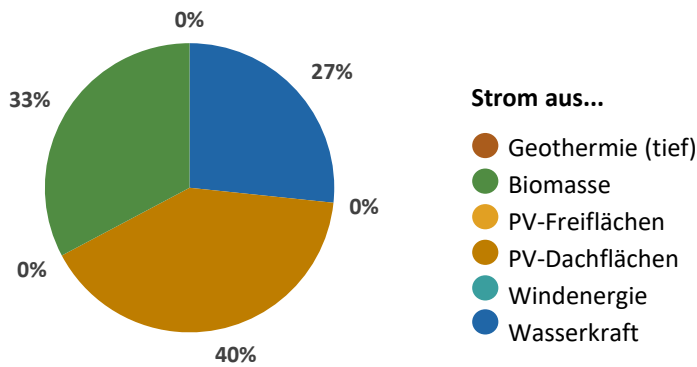




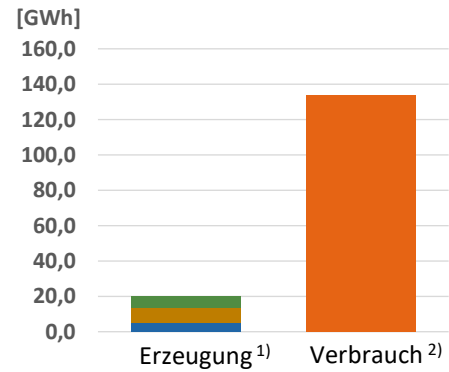
Gemeinde Fürstenfeldbruck 2022

Einwohner: 37.695
Fläche: 3.250 ha
Stromverbrauch: 133.787 MWh/a
 (berechneter Wert)

Anteile der Energieträger an der Stromerzeugung ¹⁾ aus allen EE



Stromerzeugung und -verbrauch ²⁾



Energieträger	Anzahl Anlagen	Installierte Leistung [MW]	Stromerzeugung ¹⁾		Potenzial Strom [MWh] ³⁾	Anteil am Stromverbrauch [%] ²⁾
			[MWh]	[%]		
Wasserkraft	2	1	5.359	26,7	5.359	4
Windenergie	0	0	0	0,0	36.316	0
PV-Dachflächen	811	10	8.160	40,6	139.028	6,1
PV-Freiflächen	1	0	0	0,0	... ⁴⁾	0
Biomasse	1	1	6.587	32,8	... ⁴⁾	4,9
Tiefe Geothermie	0	0	0	0,0	... ⁴⁾	0
gesamt (erneuerbar)	815	12	20.106	100	180.702	15

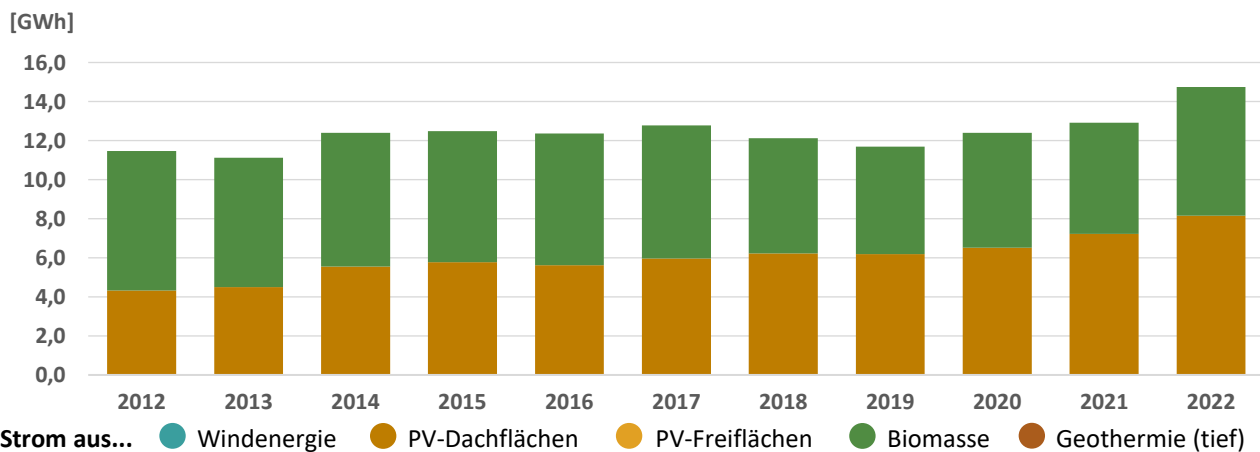
1) Stromerzeugung: nur Netzeinspeisung

2) Stromverbrauch berechnet. Informationen zur Berechnung: Mischpult Strom – Informationen zu den Rahmendaten (PDF)

3) Informationen zur Berechnung des Stromerzeugungspotenzials: Energie-Atlas Bayern – Mischpult Strom (PDF)

4) Die Potenziale werden derzeit neu berechnet.

Entwicklung der Stromerzeugung aus erneuerbaren Energieträgern ⁵⁾



5) ohne Wasserkraft (wegen fehlender Datengrundlage). Nur Netzeinspeisung. Bei den Daten vor 2017 fehlen in Einzelfällen Strommeldungen, die Daten werden noch vervollständigt.