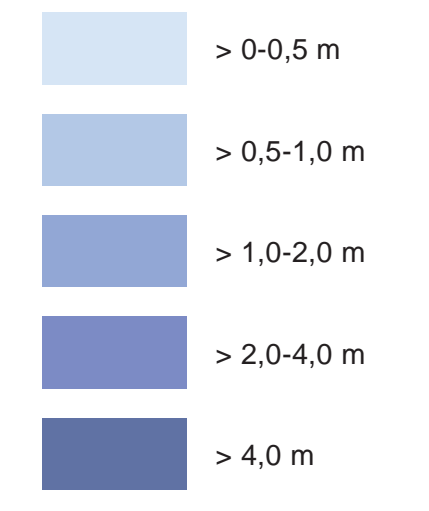
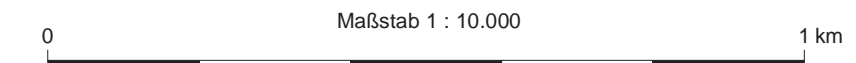
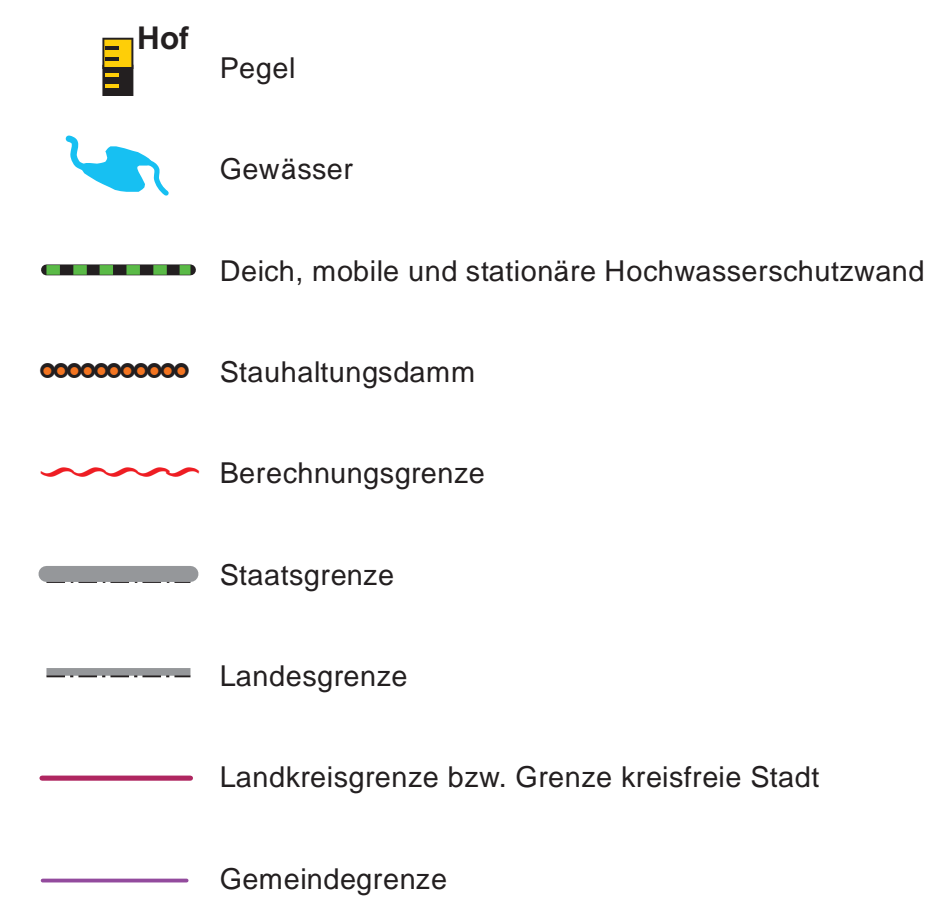


Wassertiefen für HQ_{extrem}



Brückenstatus für HQ_{extrem}



Herausgeber: Bayerisches Landesamt für Umwelt (LfU)
 Bürgermeister-Ulrich-Straße 160
 85179 Augsburg
 Telefon: 0821 90714-0
 E-Mail: poststelle@lu.bayern.de
 Internet: www.lfu.bayern.de

Geobasisdaten: © Bayerische Vermessungsverwaltung
 - Topographische Nutzung (ALKIS, Gewässer) 1:1 000 (2018)
 - Digitale Topographische Karte (DTK25) 1:25 000 (2018)
 - Amtliches Topographisches Kartographisches Informationssystem (ATKIS25) 1:25 000 (2018)

Fachdaten: Fachinformationssystem Wasserwirtschaft

Hinweis:
 Diese Karte stellt nur Wassertiefen dar, die von dem u.g. Risikogewässer ausgehen. Weitere Wasserergebnisse, die von Starkregen, hohen Grundwasserständen oder anderen Ereignissen ausgehen, sind nicht dargestellt.
 Diese Karte wurde zum genannten Berichtstand erstellt. Zwischenzeitlich können für dieses Gewässer ggf. aktualisierte Ergebnisse vorliegen. Die jeweils aktuellsten Ergebnisse sowie Detailinformationen zur Betroffenheit einzelner Grundstücke entnehmen Sie bitte dem Online-Kartenrechner www.lfu.bayern.de.
 Weitere Auskünfte erteilt auch das zuständige Wasserwirtschaftsamt.
 Berichtstand: 22.12.2019



Wasser

Hochwassergefahrenkarte Main
 Darstellung der Wassertiefen für HQ_{extrem} (HQ₁₀₀₀)

Risikogewässer: Main
 Blattschnitt: 24_MAIN10_K14
 Wasserwirtschaftsamt: Aschaffenburg
 Landkreis / kreisfreie Stadt: Main-Spessart
 Gemeinde: Gemünden a. Main; Gräfenhof; Karlstadt; Langenprozelten Forst; Lohr a. Main; Neuendorf; Rieneck

