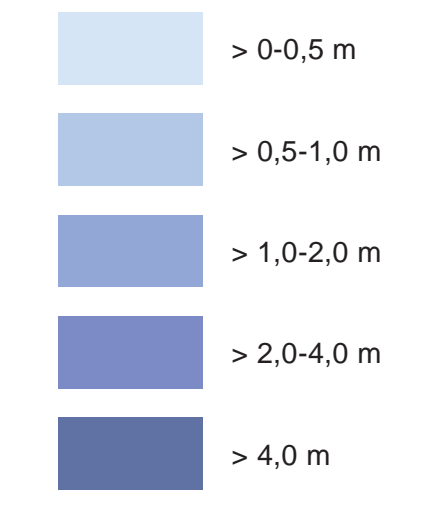
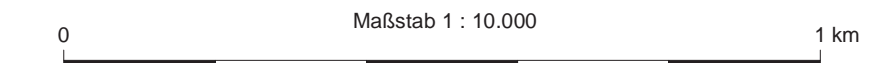
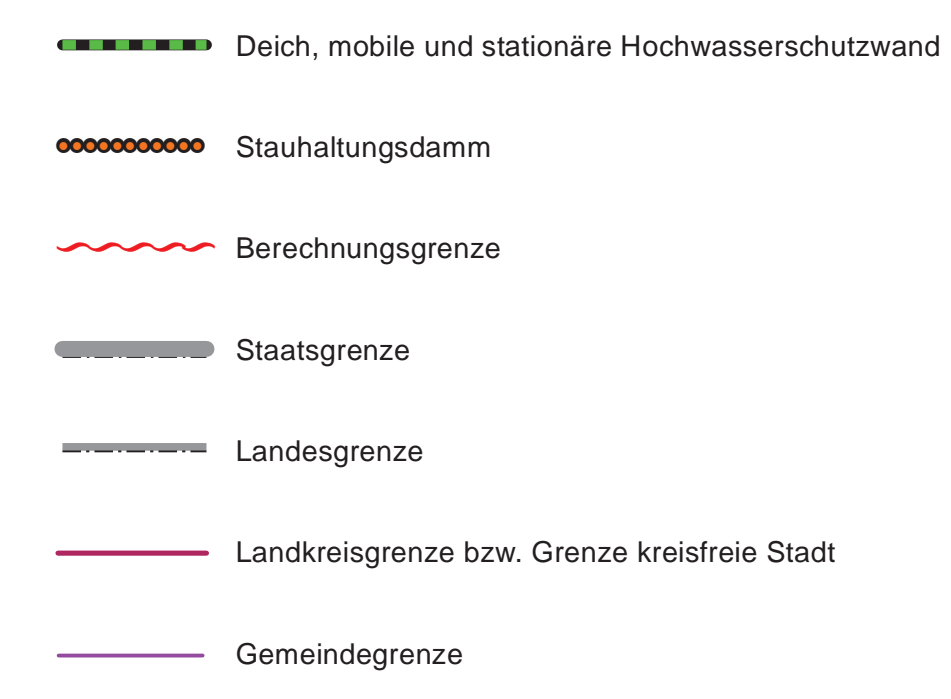


Wassertiefen für HQ_{extrem}



Brückenstatus für HQ_{extrem}



Herausgeber: Bayerisches Landesamt für Umwelt (LfU)
 Bürgermeister-Ulrich-Straße 160
 91074 Augsburg
 Telefon: 0821 90714-0
 E-Mail: poststelle@lu.bayern.de
 Internet: www.lfu.bayern.de

Geobasisdaten: © Bayerische Vermessungsverwaltung
 - Topographische Nutzung (ALKIS, Gewässer) 1:1 000 (2018)
 - Digitale Topographische Karte (DTK25) 1:25 000 (2018)
 - Amtliches Topographisches Informationssystem (ATKIS25) 1:25 000 (2018)

Fachdaten: Fachinformationssystem Wasserwirtschaft
 Hinweis: Diese Karte stellt nur Wassertiefen dar, die von dem u.g. Risikogewässer ausgehen. Weitere Wassergefahren, die von Starkregen, hohen Grundwasserständen oder anderen Gewässern ausgehen, sind nicht dargestellt.
 Diese Karte wurde zum genannten Berichtstand erstellt. Zwischenzeitlich können für dieses Gewässer ggf. aktualisierte Ergebnisse vorliegen. Die jeweils aktuellsten Ergebnisse sowie Detailinformationen zur Betroffenheit einzelner Grundstücke entnehmen Sie bitte dem Online-Kartenrechner www.lfu.bayern.de.
 Weitere Auskünfte erteilt auch das zuständige Wasserwirtschaftsamt.
 Berichtsstand: 22.12.2019



Bayerisches Landesamt für Umwelt

Wasser

Hochwassergefahrenkarte Rednitz

Darstellung der Wassertiefen für HQ_{extrem} (HQ₁₀₀₀)

Risikogewässer: Rednitz
 Blattschnitt: 2421_REDNI1_K1
 Wasserwirtschaftsamt: Nürnberg
 Landkreis / kreisfreie Stadt: Erlangen-Hochstadt; Fürth; Fürth (Stadt)
 Gemeinde: Fürth; Nürnberg; Oberasbach; Stein; Zirndorf

