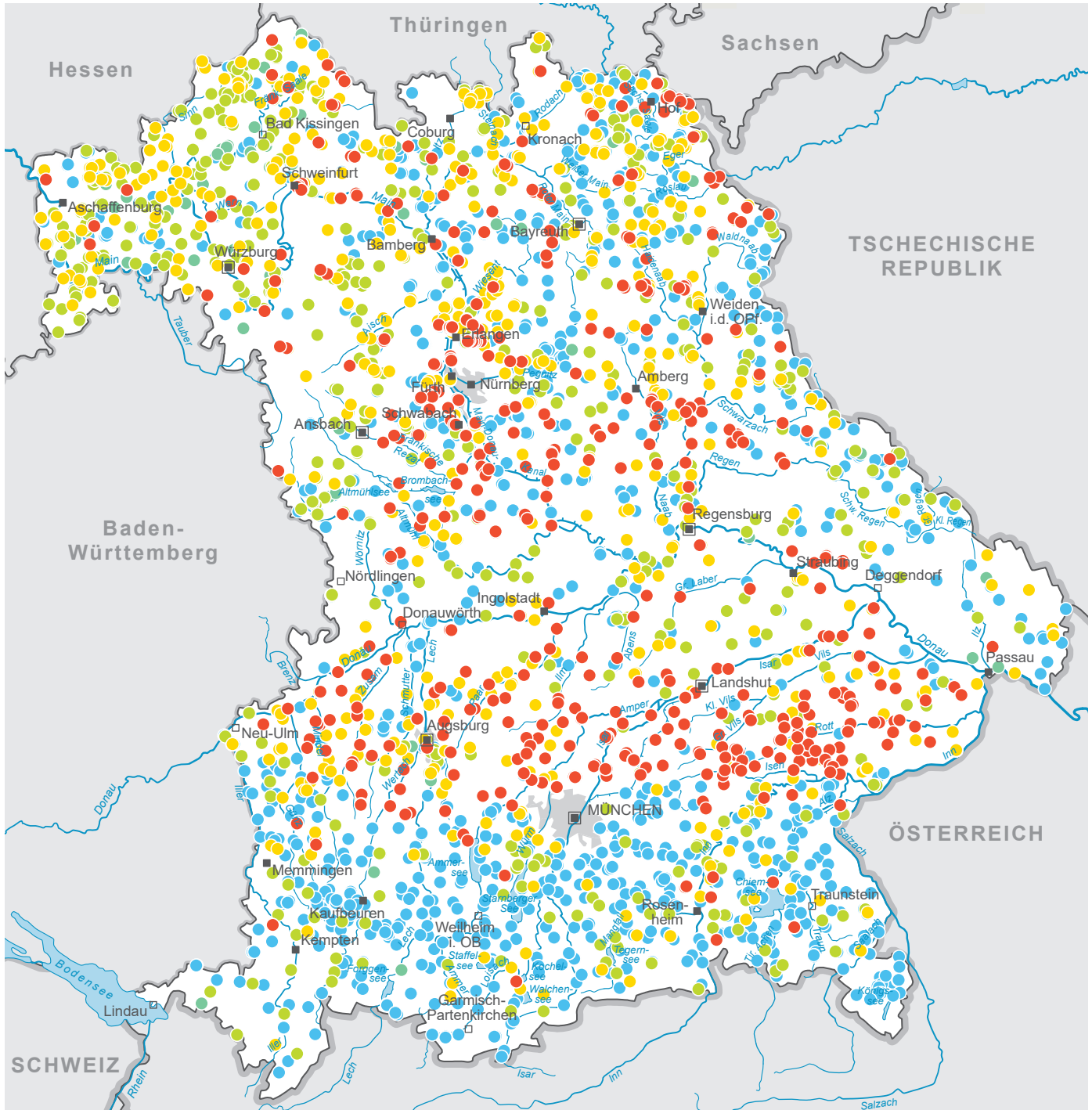












Wasser

Eisen im Rohwasser

Höchstwert an Wasserfassungen im Jahr 2017



● ≤ 0,0002 mg/l	 Sitz Bezirksregierung	 Fluss
● > 0,0002 bis 0,002 mg/l	 Kreisfreie Stadt	 Kanal
● > 0,002 bis 0,02 mg/l	 Stadt	 See
● > 0,02 bis 0,2 mg/l (0,2 mg/l = Grenzwert TrinkwV)	 Siedlungsfläche	
● > 0,2 mg/l	 Staatsgrenze	
	 Landesgrenze	

0  50 km

Bayerisches Landesamt für Umwelt
www.lfu.bayern.de

Fachdaten:
Informationssystem Wasserwirtschaft
Stand: März 2018